VERACRUZ
GOBIERNO DEL ESTADO

SEFIPLAN
SECRETARÍA DE FINANZAS Y PLANEACIÓN DEL ESTADO DE VERACRUZ

SISTEMA DE INFORMACIÓN MUNICIPAL

CUADERNILLOS MUNICIPALES, 2014

Soledad Atzompa

Contenido

	Página
1. Geografía	1
2. Gobierno	2
3. Medio ambiente	2
4. Demografía	3
5. Desarrollo social	4
6. Economía	7
7. Comunicaciones y transportes	8
8. Finanzas públicas	9

1. GEOGRAFÍA

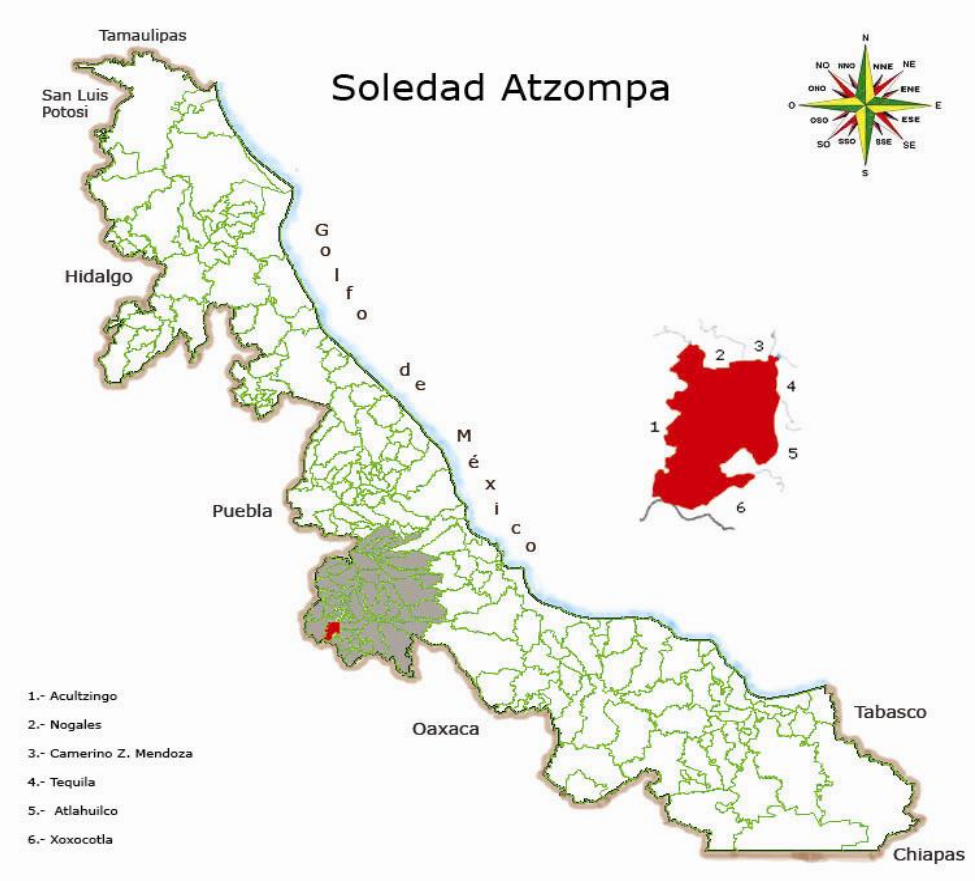

UBICACIÓN

Entre los paralelos 18° 38′ y 18° 47′ de latitud norte; los meridianos 97° 08′ y 97° 15′ de longitud oeste; altitud entre 1,370 y 3,100 m.

LÍMITES

Colinda al norte con los municipios de Acultzingo, Nogales y Camerino Z. Mendoza; al este con los municipios de Tequila, Atlahuilco y Xoxocotla; al sur con los municipios de Atlahuilco, Xoxocotla y el estado de Puebla; al oeste con elestado de Puebla y el municipio de Acultzingo.

CLIMA

Templado subhúmedo con lluvias en verano (54%), templado húmedo con abundantes lluvias en verano (35%), semifrío subhúmedo con lluvias en verano (5%), semicálido húmedo con abundantes lluvias en verano (4%) y semicálido subhúmedo con lluvias en verano (2%).

Rango de temperatura	10 – 20°C
Rango de precipitación	700 – 1 300 mm

Fuente: INEGI. Prontuario de Información Geográfica Municipal de los Estados Unidos Mexicanos.

DATOS GEOGRÁFICOS	
Indicador	**Valor**
Cabecera municipal	Soledad Atzompa
Localidades en 2010	35
Urbanas	1
Rurales	34
Superficie	115.7 km^2
Porcentaje del territorio estatal	0.2%
Densidad poblacional en 2010	184.9 hab/km^2

Fuente: SEFIPLAN con datos de INEGI, Censo de Población y Vivienda 2010 y Marco Geoestadístico Municipal 2010.

2. GOBIERNO

GOBIERNO	
Presidente(a) municipal 2014-2017	Bonifacio Aguilar Linda
Partido o coalición	PRD
Dirección municipal	Calle Principal S/N, Zona Centro, C.P. 94770
Teléfono	(278) 488-6001, 722-3593, 7015225
Página web	www.soledadatzompa.gob.mx
Distrito electoral local	XVIII Zongolica
Representante	XVIII. Dip. Ignacio Enrique Valencia Morales (PRI)
Distrito electoral federal	XVIII Zongolica
Representante	XVIII. Dip. Tomás López Landero (PRI)

La Coalición Veracruz para Adelante se integra por el Partido Revolucionario Institucional (PRI), el Partido Verde Ecologísta de México (PVEM) y el Partido Nueva Alianza (PANAL).

Fuente: Gaceta Oficial del Estado de Veracruz, Número Extraordinario 440 del 8 de noviembre de 2013 y Número Extraordinario 006 del 3 de enero de 2014 e INVEDEM. Información Básica Municipal 2011-2013.

3. MEDIO AMBIENTE

USO DE SUELO Y VEGETACIÓN 2005	
Tipo de superficie	**Superficie (Km^2)**
Superficie continental	115.7
Agricultura	37.2
Pastizal	3.0
Bosque	50.4
Selva	0.0
Matorral xerófilo	0.0
Otros tipos de vegetación	0.0
Vegetación secundaria	25.1
Áreas sin vegetación	0.0
Cuerpos de agua	0.0
Áreas urbanas	0.0

Fuente: INEGI. Uso de Suelo y Vegetación.

ACCIONES EN MATERIA AMBIENTAL 2011	
Indicador	**Valor**
Volumen de residuos sólidos urbanos recolectados (Miles de toneladas)	5.5
Vehículos de motor recolectores	2
Superficie de los rellenos sanitarios (Hectáreas)	0.0
Capacidad disponible de los rellenos sanitarios (Metros cúbicos)	0.0
Plantas de tratamiento de aguas residuales	0
Capacidad instalada (litros/segundo)	0.0
Volumen tratado (Millones de metros cúbicos)	0.0

Fuente: INEGI. Anuario Estadístico de Veracruz de Ignacio de la Llave.

4. DEMOGRAFÍA

EVOLUCIÓN DE LA POBLACIÓN

Año	Total	Hombres	Mujeres	Proporción estatal (%)
2017	23,103	11,243	11,860	0.28
2014	22,408	10,932	11,476	0.28
2010	21,380	10,496	10,884	0.28
2005	19,189	9,533	9,656	0.27
2000	16,392	8,088	8,304	0.24
1995	14,801	7,454	7,347	0.22

p/ Proyecciones

Fuente: Para 1995 a 2010, INEGI. Censos y Conteos de Población y Vivienda, 1995 a 2010, y para 2014 y 2017, CONAPO, Proyecciones de la Población de los Municipios 2010-2030.

TASA DE CRECIMIENTO MEDIA

Periodo	Tasa (%)
2005-2010	2.35
2000-2005	2.81
1995-2000	2.42
1990-1995	3.01

Fuente: Estimaciones de SEFIPLAN con datos de INEGI.

HABITANTES EN PRINCIPALES LOCALIDADES, 2010

Localidad	Habitantes
Atzompa	3,964
Mexcala	1,487
Huitzila	1,186
Tlatilpa	1,078
Tlatzala	1,057
Resto de localidades	12,608

Fuente: INEGI. Censo de Población y Vivienda 2010.

POBLACIÓN POR TAMAÑO DE LOCALIDAD, 2010

Ámbito Tamaño	Habitantes
Rural	17,416
Menos de 500 habitantes	5,230
500 a 2,499 habitantes	12,186
Urbano	3,964
2,500 a 14,999 habitantes	3,964
15,000 y más habitantes	0

Fuente: INEGI. Censo de Población y Vivienda 2010.

ESTADÍSTICAS VITALES, 2012

Indicador	Valor
Nacimientos	774
Defunciones generales	99
Defunciones de menores de un año	10
Matrimonios	111
Divorcios	1

Fuente: INEGI. Estadísticas Vitales.

RAZÓN DE MASCULINIDAD Y EDAD MEDIANA, 2010

Indicador	Valor
Índice de masculinidad	96.4
Edad mediana (años)	20
Hombres	19
Mujeres	20

Fuente: INEGI. Censo de Población y Vivienda 2010.

POBLACIÓN POR GRUPO QUINQUENAL DE EDAD SEGÚN SEXO (%)
Al 12 de Junio de 2010

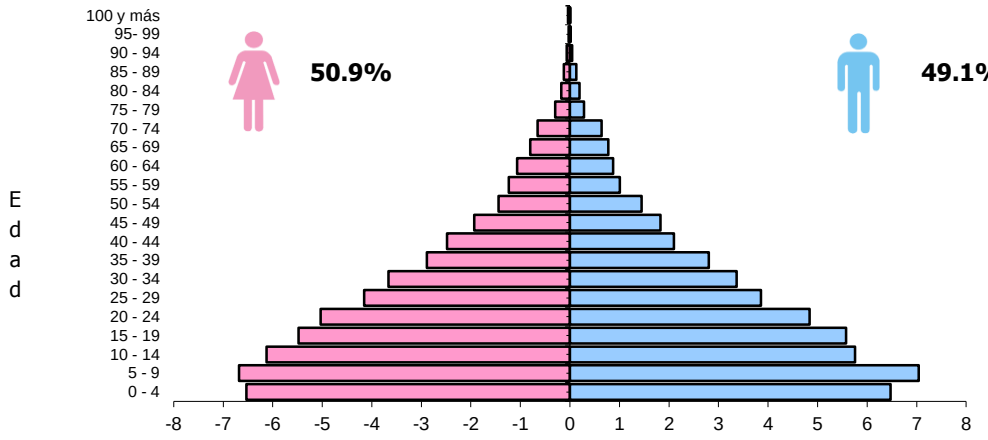

Fuente: INEGI. Censo de Población y Vivienda 2010.

POBLACIÓN POR GRUPOS DE EDAD, 2010

Grupo de edad	Habitantes
Infantil (0-14 años)	8,254
Joven y adulta (15-64 años)	12,198
Tercera edad (65 años y más)	913

NOTA: Excluye a la población que no especificó su edad, por lo que la suma puede no coincidir con el total de población expresado en el cuadro de la evolución de la población.

Fuente: INEGI. Censo de Población y Vivienda 2010.

POBLACIÓN INDÍGENA, 2010

Indicador	Valor
Población en hogares indígenas a/	21,086
Población de 3 años o más hablante de lengua indígena	
Total	19,000
Hombres	9,323
Mujeres	9,677
Población de 3 años y más que habla lengua indígena	96.62%
Hablantes de lengua indígena que no hablan español	32.99%
Lengua principal	Náhuatl

a/ Se refiere a la población en hogares donde el jefe (a) o su cónyuge habla alguna lengua indígena.

Fuente: INEGI. Censo de Población y Vivienda 2010.

5. DESARROLLO SOCIAL

CARACTERÍSTICAS DEL SECTOR EDUCATIVO, INICIO DE CURSOS 2012-2013

Nivel educativo	Escuelas	Docentes	Grupos	Alumnos		
				Hombres	Mujeres	Total
Total	**80**	**311**	**396**	**3,337**	**3,387**	**6,724**
Educación inicial	2	13	13	109	109	218
Educación especial	0	0	0	0	0	0
Preescolar	33	55	94	544	543	1,087
Primaria	34	158	228	1,990	1,918	3,908
Secundaria	7	65	44	503	565	1,068
Profesional técnico	0	0	0	0	0	0
Bachillerato	4	20	17	191	252	443
Técnico superior universitario	0	0	0	0	0	0
Normal	0	0	0	0	0	0
Licenciatura Univ. y Tec.	0	0	0	0	0	0
Posgrado Univ. y Tec.	0	0	0	0	0	0
Educación para adultos	0	0	0	0	0	0
Formación para el trabajo a/	0	0	0	0	0	0

a/ Fin de cursos

Fuente: Secretaría de Educación de Veracruz. Anuario Estadístico.

ÍNDICES DE DESERCIÓN Y REPROBACIÓN EN NIVELES SELECCIONADOS, CICLO ESCOLAR 2011-2012 (%)

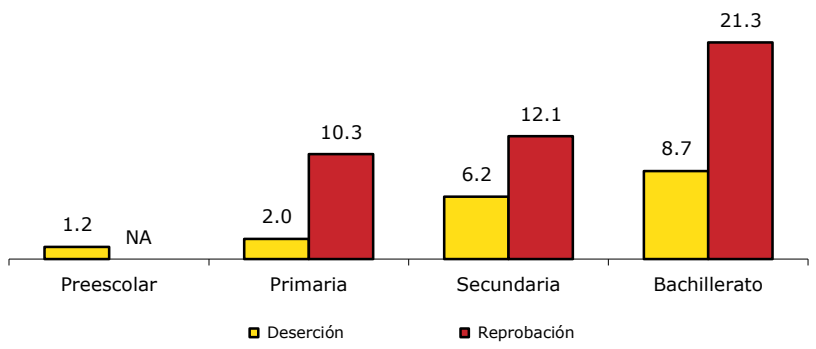

Fuente: Secretaría de Educación de Veracruz.

ANALFABETISMO, 2010

Indicador	Valor
Población de 6 a 14 años que sabe leer y escribir	64.3%
Población del 15 años y más	13,111
Población de 15 años y más analfabeta	4,749
Tasa de analfabetismo	36.3%

Fuente: INEGI. Censo de Población y Vivienda 2010.

ADULTOS ALFABETIZADOS, ALFABETIZADORES, BIBLIOTECAS PÚBLICAS Y BECAS, 2012

Indicador	Valor
Adultos alfabetizados	29
Alfabetizadores	27
Bibliotecas a/	4
Becas otorgadas	128

a/ Se refiere a las ubicadas en los centros de educación básica y media superior, y superior.

Fuente: INEGI. Anuario Estadístico de Veracruz de Ignacio de la Llave.

CARACTERÍSTICAS DEL SECTOR SALUD, 2012

Institución	Unidades de consulta externa	Consultas externas otorgadas	Hospitales	Médicos a/
Total	**6**	**43,294**	**0**	**12**
IMSS	0	0	0	0
ISSSTE	0	0	0	0
PEMEX	0	0	0	0
SEDENA	0	0	0	0
SEMAR	0	0	0	0
IMSS-OPORTUNIDADES	3	24,497	0	3
SS	3	18,797	0	9

a/ Comprende: médicos generales, especialístas, residentes, pasantes, odontólogos y en otras labores.

Fuente: INEGI. Anuario Estadístico de Veracruz de Ignacio de la Llave.

ATENCIÓN MÉDICA, 2012

Indicador	Valor
Médicos por cada 1,000 habitantes a/	0.6
Población usuaria de los servicios médicos b/	22,407
Afiliados al Seguro Popular	17,430
Consultas externas otorgadas por el Seguro Popular	22,833

a/ Estimado por la Subsecretaría de Planeación, con información del INEGI.

b/ Se refiere al segmento de población derechohabiente y potencial que hace uso de los servicios institucionales de atención médica, almenos una vez durante el año de referencia.

Fuente: CONAPO e INEGI.

URBANIZACIÓN, 2012

Indicador	Valor
Fuentes de abastecimiento de agua a/	36
Volumen promedio diario de extracción (miles de metros cúbicos)	2.1
Plantas potabilizadoras de agua	0
Capacidad instalada (litros por segundo)	0.0
Volumen suministrado anual de agua potable (millones de metros cúbicos)	0.0
Sistemas de agua entubada (2011)	33
Tomas domiciliarias de agua entubada (2011)	3,783
Localidades con red de distribución de agua entubada (2011)	33
Sistemas de drenaje y alcantarillado	2
Localidades con el servicio de drenaje y alcantarillado	2
Tomas instaladas de energía eléctrica b/	1,239
Localidades con el servicio de energía eléctrica	24

a/ Comprende: arroyos, esteros, galerías, lagunas, norias, pozas, presas y ríos.

b/ Comprende agrícolas, alumbrado público, bombeo de aguas potables y negras, domésticas, industriales y de servicios.

Fuente: INEGI. Anuario Estadístico de Veracruz de Ignacio de la Llave.

CARACTERÍSTICAS DE LAS VIVIENDAS, 2010		
Indicador	**Viviendas**	**Porcentaje**
Viviendas particulares habitadas	4,296	
Con disponibilidad de agua entubada	3,989	93.2
Con disponibilidad de drenaje	292	6.8
Con disponibilidad de energía eléctrica	4,212	98.7
Con disponibilidad de sanitario o excusado	4,168	97.0
Con piso de:		
Cemento o firme	2,254	54.7
Tierra	1,993	44.6
Madera, mosaico y otros recubrimientos	32	0.8
Con disposición de bienes y tecnologías de la información y la comunicación		
Automóvil o camioneta	1,028	24.0
Televisor	2,814	65.7
Refrigerador	368	8.6
Lavadora	233	5.5
Computadora	33	0.8
Radio	1,964	45.9
Línea telefónica fija	447	10.4
Teléfono celular	628	14.7
Internet	9	0.2

Fuente: INEGI. Censo de Población y Vivienda 2010.

POBREZA, 2010		
Indicador	**Personas**	**Porcentaje**
Población en situación de pobreza	20,549	93.4
Población en situación de pobreza moderada	6,273	28.5
Población en situación de pobreza extrema	14,277	64.9
Población vulnerable por carencia social	1,440	6.5
Población vulnerable por ingreso	1	0.0
Población no pobre y no vulnerable	14	0.1

Fuente: CONEVAL.

ÍNDICE DE REZAGO SOCIAL	
Concepto	**Valor**
2005	
Grado de rezago social	Muy alto
Lugar a nivel estatal	3
2010	
Grado de rezago social	Muy alto
Lugar a nivel estatal	4

Fuente: CONEVAL.

MARGINACIÓN, 2010	
Concepto	**Referencia**
Grado de marginación	Muy alto
Índice de marginación escala 0-100	47.7
Lugar que ocupa en el contexto estatal	6
Lugar que ocupa en el contexto nacional	105
Población analfabeta de 15 años o más	36.3%
Población sin primaria completa de 15 años o más	57.6%
Ocupantes en viviendas sin drenaje ni servicio sanitario exclusivo	1.9%
Ocupantes en viviendas sin energía eléctrica	0.9%
Ocupantes en viviendas sin agua entubada	6.4%
Viviendas con algún nivel de hacinamiento	74.4%
Ocupantes en viviendas con piso de tierra	44.6%
Población en localidades con menos de 5 000 habitantes	100.0%
Población ocupada con ingreso de hasta 2 salarios mínimos	88.5%

Fuente: CONAPO. Índice de Marginación por Entidad Federativa y Municipio, 2010.

6. ECONOMÍA

EMPLEO, 2010	
Indicador	**Valor**
Población de 12 años y más	14,618
Población económicamente activa	4,823
PEA ocupada	4,528
Sector primario	14.4%
Sector secundario	66.0%
Sector terciario	18.9%
No especificado	0.8%
PEA desocupada	295
Población no económicamente activa	9,706
Estudiantes	1,759
Quehaceres del hogar	5,887
Jubilados y pensionados	6
Incapacitados permanentes	86
Otro tipo	1,968
Tasa de participación económica	33.0%
Tasa de ocupación	93.9%

Fuente: INEGI. Censo de Población y Vivienda 2010.

AGRICULTURA, 2012				
Principales cultivos	**Superficie sembrada (Hectáreas)**	**Superficie cosechada (Hectáreas)**	**Volumen (Toneladas)**	**Valor (Miles de pesos)**
Total	**1,179.0**	**1,159.0**	**NA**	**6,537.2**
Maíz grano	1,028.0	1,008.0	1,260.0	5,670.0
Frijol	119.0	119.0	47.6	761.6
Haba verde	32.0	32.0	35.2	105.6

NOTA: El total de superficie sembrada, cosechada y el valor de la producción incluyen el resto de cultivos del municipio.

Fuente: SAGARPA. Servicio de Información y Estadística Agroalimentaria y Pesquera.

GANADERÍA Y AVICULTURA, 2012				
Especie	**Volumen de producción en pie (Toneladas)**	**Valor de producción en pie (Miles de pesos)**	**Volumen de producción de carne en canal (Toneladas)**	**Valor de producción de carne en canal (Miles de pesos)**
Total	**NA**	**1,747.7**	**NA**	**1,810.9**
Bovino	0.0	0.0	0.0	0.0
Porcino	44.6	1,006.3	33.8	1,172.0
Ovino	10.3	299.1	5.2	204.2
Caprino	7.3	211.3	3.7	168.3
Ave a/	1.4	32.9	1.2	32.2
Guajolotes	4.3	198.1	3.3	234.2
Superficie dedicada a la ganadería (Hectáreas)				65.0

a/ Comprende pollos de engorda, progenitora pesada y reproductora pesada.

Fuente: SAGARPA. Servicio de Información y Estadística Agroalimentaria y Pesquera.

PRINCIPALES CARACTERÍSTICAS DE LAS UNIDADES ECONÓMICAS, 2008	
Indicador	**Valor**
Unidades económicas	305
Personal ocupado total	638
Personal ocupado dependiente de la razón social total	637
Personal ocupado dependiente de la razón social remunerado	71
Personal ocupado no dependiente de la razón social	1
Total de remuneraciones (miles de pesos)	1,522
Producción bruta total (miles de pesos)	15,952
Consumo intermedio (miles de pesos)	7,780
Valor agregado censal bruto (miles de pesos)	8,172
Formación bruta de capital fijo (miles de pesos)	189
Variación total de existencias (miles de pesos)	165
Total de activos fijos (miles de pesos)	11,899

Fuente: INEGI. Censos Económicos 2009.

7. COMUNICACIONES Y TRANSPORTES

RED CARRETERA, 2012	
Tipo	**Longitud (Kilómetros)**
Total en el municipio	**104.5**
Troncal federal pavimentada	0.0
Alimentadoras estatales pavimentadas	44.5
Alimentadoras estatales revestidas	0.0
Caminos rurales pavimentados	29.9
Caminos rurales revestidos	30.1

NOTA: El total puede no coincidir con el desglose ya que incluye alimentadoras estatales de terracería y caminos rurales de terracería.

Fuente: INEGI. Anuario Estadístico de Veracruz de Ignacio de la Llave.

VEHÍCULOS DE MOTOR, 2012				
Tipo	**Tipo de servicio**			
	Oficial	**Público**	**Particular**	**Total**
Automóviles	0	4	75	79
Camiones de pasajeros	0	12	0	12
Camiones y camionetas para carga	0	0	1,252	1,252
Motocicletas	0	NA	0	0

Fuente: INEGI. Anuario Estadístico de Veracruz de Ignacio de la Llave.

OFICINAS POSTALES, 2012	
Concepto	**Total**
Oficinas	**7**
Administraciones	0
Sucursales	0
Agencias	1
Expendios	0
Instituciones públicas	6
Mexpost	0
Otras	0

Fuente: INEGI. Anuario Estadístico de Veracruz de Ignacio de la Llave.

8. FINANZAS PÚBLICAS

EVOLUCIÓN DE LOS INGRESOS EJERCIDOS, 2010-2014 (MILES DE PESOS)					
Indicador	**2010**	**2011**	**2012** P/	**2013** a/	**2014** a/
Total	**34,877**	**38,711**	**50,892**	**53,040**	**58,289**
Impuestos	99	182	181	167	261
Predial	80	158	156	141	220
Traslado de dominio bienes inmuebles	3	3	5	5	1
Otros	16	21	20	22	39
Derechos	112	108	112	102	219
Productos	0	0	148	0	0
Aprovechamientos	2	0	0	43	82
Contribuciones de mejoras	0	0	0	0	0
Participaciones	10,156	11,248	12,139	13,009	14,142
Participaciones federales	10,156	11,248	12,139	13,009	14,142
Participaciones estatales	0	0	0	0	0
Aportaciones federales y estatales	23,833	26,911	38,283	39,719	43,586
Aportaciones del Ramo general 33	23,559	26,435	37,038	39,719	43,586
FISM	15,823	17,732	27,483	29,523	32,702
FORTAMUNDF	7,736	8,703	9,555	10,196	10,884
Otros ingresos b/	675	263	28	0	0

a/ Se refiere a la Ley de Ingresos y a los acuerdos de distribución de los recursos del Ramo 33.

b/ Comprende por cuenta de terceros, financiamiento, disponibilidad inicial y "otros ingresos".

Fuente: INEGI. Estadística de finanzas públicas estatales y municipales; Leyes de Ingresos y acuerdos de distribución de los recursos del Ramo 33.

EVOLUCIÓN DE LOS EGRESOS EJERCIDOS, 2009-2012 (MILES DE PESOS)				
Indicador	**2009**	**2010**	**2011**	**2012** P/
Total	**42,828**	**34,877**	**38,711**	**50,892**
Servicios personales	5,330	4,422	5,694	6,676
Materiales y suministros	1,682	1,853	1,912	2,581
Servicios generales	2,607	2,018	5,803	3,570
Subsidios, transferencias y ayudas	906	2,158	1,058	1,118
Bienes muebles e inmuebles	886	5	295	876
Obra pública	30,917	24,204	21,868	31,200
Otros egresos a/	463	208	1,275	4,870
Deuda pública	35	8	807	0

a/ Comprende: inversión financiera, aplicación de recursos federales y estatales, por cuenta de terceros, disponibilidad final y "otros egresos".

Fuente: INEGI. Estadística de finanzas públicas estatales y municipales.

SIGLAS Y GLOSARIO

SIGLAS

CONAPO	Consejo Nacional de Población.
CONEVAL	Consejo Nacional de Evaluación de la Política de Desarrollo Social.
FISM	Fondo de Aportaciones para la Infraestructura Social Municipal.
FORTAMUNDF	Fondo de Aportaciones para el Fortalecimiento de los Municipios.
IMSS	Instituto Mexicano del Seguro Social.
INEGI	Instituto Nacional de Estadística y Geografía.
INVEDEM	Instituto Veracruzano de Desarrollo Municipal.
ISSSTE	Instituto de Seguridad y Servicios Sociales de los Trabajadores del Estado.
NA	No aplicable.
ND	No disponible.
NS	No significativo.
P/	Cifras preliminares.
PEMEX	Petróleos Mexicanos.
PNUD	Programa de las Naciones Unidas para el Desarrollo México.
SAGARPA	Secretaría de Agricultura, Ganadería, Desarrollo Rural, Pesca y Alimentación.
SEDENA	Secretaría de la Defensa Nacional.
SEFIPLAN	Secretaría de Finanzas y Planeación del Gobierno de Veracruz de Ignacio de la Llave.
SEMAR	Secretaría de Marina
SEV	Secretaría de Educación del Gobierno de Veracruz de Ignacio de la Llave.
SS	Secretaría de Salud del Gobierno del Estado de Veracruz de Ignacio de la Llave.

GLOSARIO

Edad mediana. Medida que divide a la población en dos grupos numericamente iguales de acuerdo a su edad. La mitad de los casos quedan por debajo de la mediana y la mitad por encima.

Índice de deserción. Número de alumnos que abandonan la escuela entre ciclos consecutivos antes de concluir el nivel educativo, por cada cien alumnos matriculados al inicio de cursos del nivel educativo.

Índice de eficiencia terminal. Número de alumnos que egresan de cierto nivel o tipo educativo en un determinado ciclo escolar por cada cien alumnos de nuevo ingreso, inscritos tantos ciclos escolares atrás como dure el nivel o tipo educativo en cuestión.

Índice de marginación. Medida sintética de cuatro dimensiones y nueve formas (indicadores) de exclusión, que mide a la población que no participa del disfrute de bienes y servicios esenciales para el desarrollo de sus capacidades básicas.

Índice de masculinidad. Relación del número de hombres por cada 100 mujeres.

Índice de reprobación. Número de alumnos que no aprobaron un determinado grado, por cada cien matriculados en el mismo, al final del ciclo escolar.

Índice rezago social. Es una medida ponderada que resumen cuatro indicadores de carencias sociales (educación, salud, servicios básicos y espacios en la vivienda) en un solo índice que tiene como finalidad ordenar a las unidades de observación según sus carencias sociales.

No pobres y no vulnerables: Aquella población cuyo ingreso es superior a la línea de bienestar y que no tiene ninguna de las carencias sociales que se utilizan en la medición de la pobreza.

Pobreza: Una persona se encuentra en situación de pobreza cuando tiene al menos una carencia social (en los seis indicadores de rezago educativo, acceso a servicios de salud, acceso a la seguridad social, calidad y espacios de la vivienda, servicios básicos en la vivienda y acceso a la alimentación) y su ingreso es insuficiente para adquirir los bienes y servicios que requiere para satisfacer sus necesidades alimentarias y no alimentarias.

Población Económicamente Activa (PEA): es aquella comprende a las personas de 12 años y más que tuvieron vínculo con la actividad económica (población ocupada) o que lo buscaron (población desocupada) en la semana de referencia del Censo 2010.

Pobreza extrema: Una persona se encuentra en situación de pobreza extrema cuando tiene tres o más carencias, de seis posibles, dentro del Índice de Privación Social y que, además, se encuentra por debajo de la línea de bienestar mínimo. Las personas en esta situación disponen de un ingreso tan bajo que, aun si lo dedicase por completo a la adquisición de alimentos, no podría adquirir los nutrientes necesarios para tener una vida sana.

Pobreza moderada: Es aquella persona que siendo pobre, no es pobre extrema. La incidencia de pobreza moderada se obtiene al calcular la diferencia entre la incidencia de la población en pobreza menos la de la población en pobreza extrema.

Tasa de ocupación: es el porcentaje que representa la población ocupada respecto a la población económicamnete activa.

Tasa de participación económica: es el porcentaje que representa la población económicamente activa respecto a la población de 12 años y más.

Vulnerables por carencias sociales: Aquella población que presenta una o más carencias sociales, pero cuyo ingreso es superior a la línea de bienestar.

Vulnerables por Ingresos: Aquella población que no presenta carencias sociales pero cuyo ingreso es inferior o igual a la línea de bienestar.